

## Схема расположения земельных участков на кадастровом плане территории

Утверждено  
постановлением Администрации МО  
«Юкаменский район»

№ \_\_\_\_\_ от «\_\_\_» \_\_\_\_\_

Местоположение: УР, Юкаменский район, д. Палагай,  
ул. Луговая

Условный номер земельного участка :ЗУ1

Площадь земельного участка: 2030 кв.м.

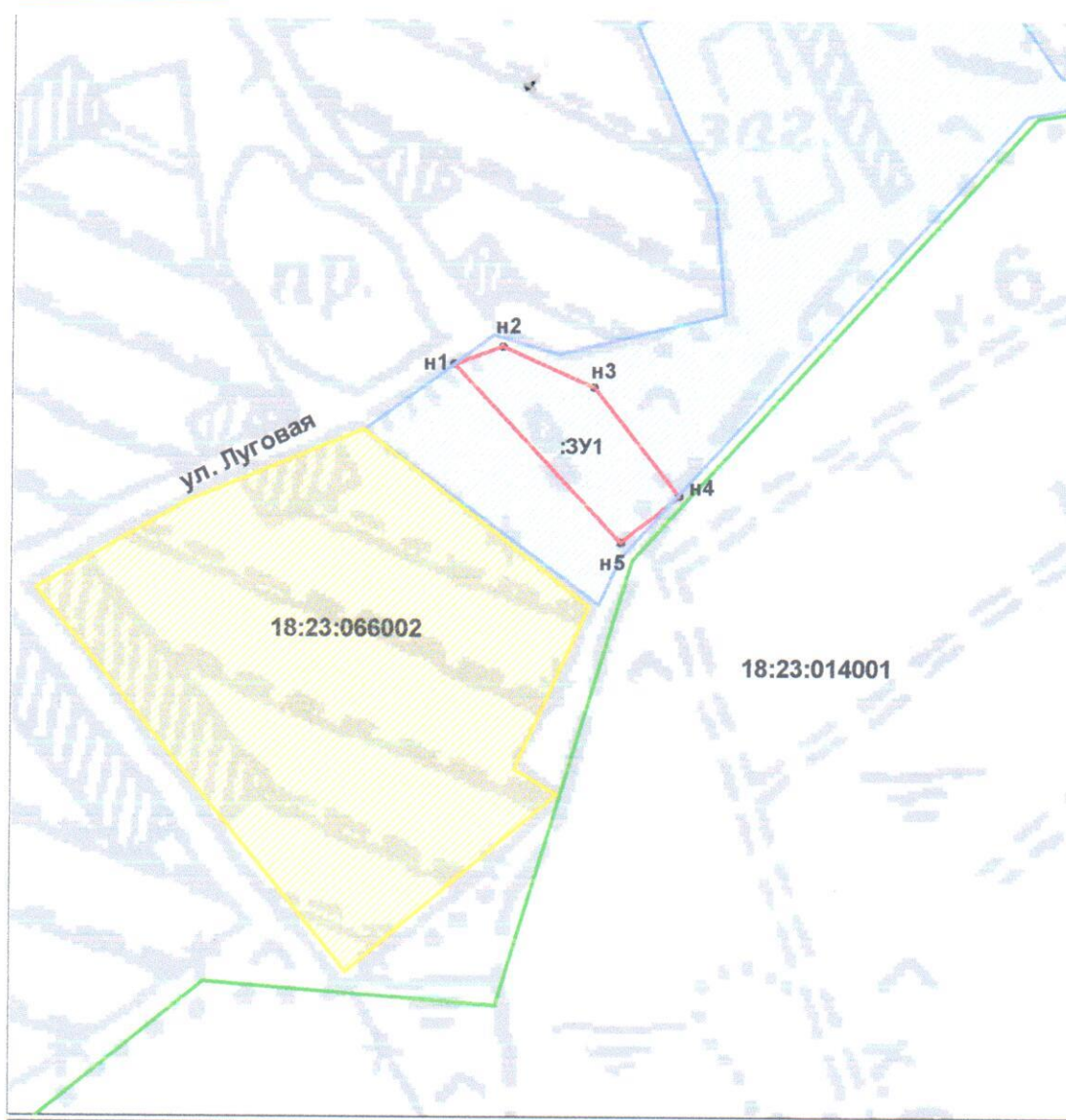
Категория земель – земли населенных пунктов

Глава муниципального образования  
«Юкаменский район»

\_\_\_\_\_/Б. В. Востриков/

Обозначение характерных точек границ	Координаты	
	x	y
н1	511871,30	2179977,05
н2	511876,30	2179994,33
н3	511861,32	2180024,68
н4	511823,29	2180051,76
н5	511808,11	2180031,59




Масштаб 1:2500



Описание границ  
смежных землепользо-  
ваний:

н1-н1 -- земли государ-  
ственной собствен-  
ности.

Условные обозначения:

-  - граница вновь образуемого земельного участка
-  - граница кадастрового квартала
- 18:23:066002 - номер кадастрового квартала
- н1- номер и поворотная точка вновь образуемого земельного участка
- :ЗУ1- условное обозначение вновь образуемого земельного участка
-  - зона сельскохозяйственных угодий